





Tour complet : 30 km 
 (variante : 33 km) 

Inscriptions

Préinscription conseillée sur
www.fete-chataigne-eguzon.com
 ou inscription sur place

Départ au Pont des Piles

de 7h à 8h

Balisage

Flèches jaunes 30/33 km

Assistance

06 87 92 80 17

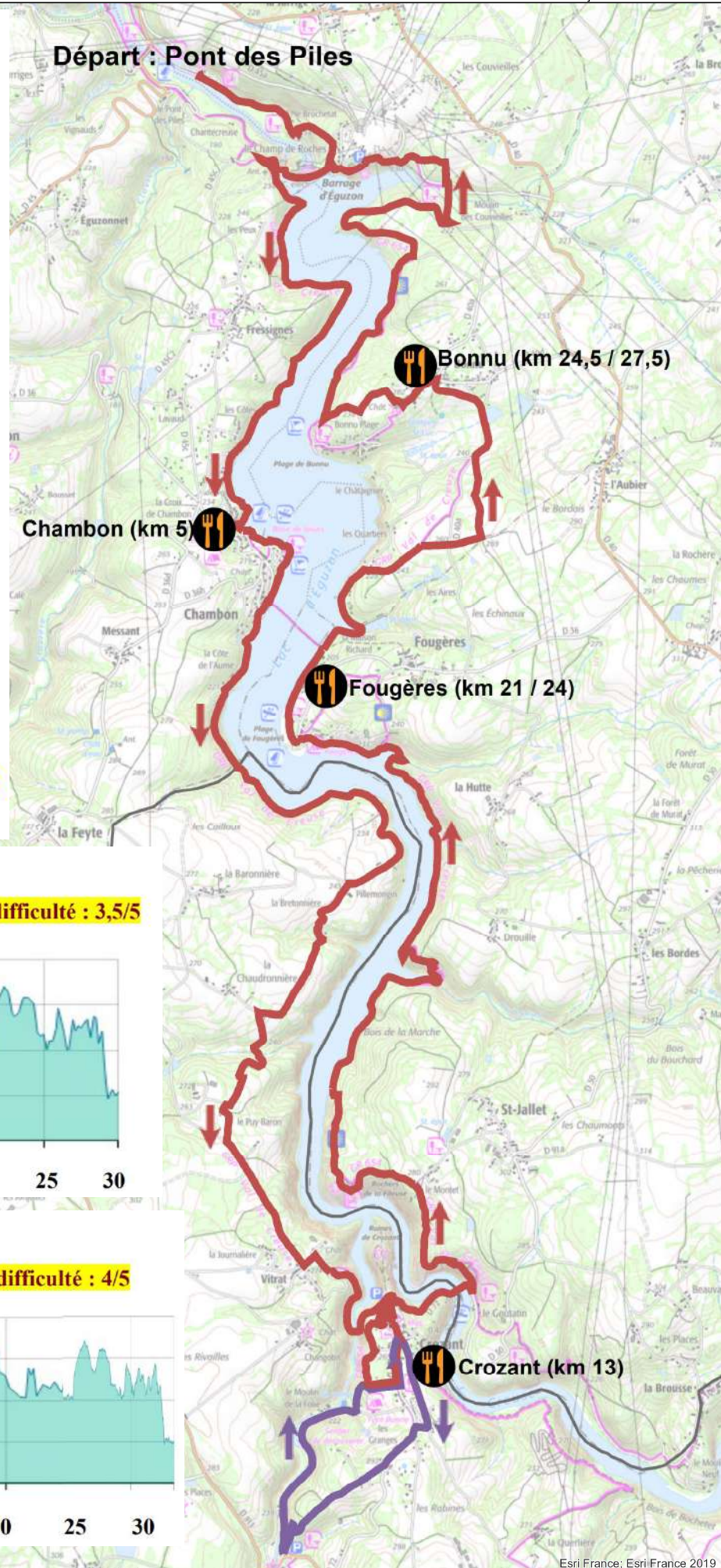
Urgences uniquement

112

Règlement des randonnées ci-joint

Vin d'honneur et remise de prix

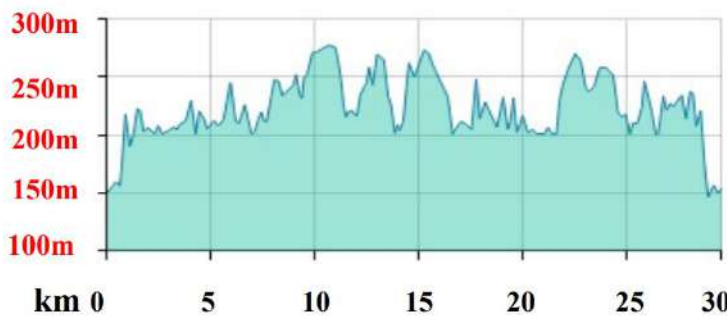
A l'arrivée



Circuit de 30 km

Dénivelé positif : 923 m

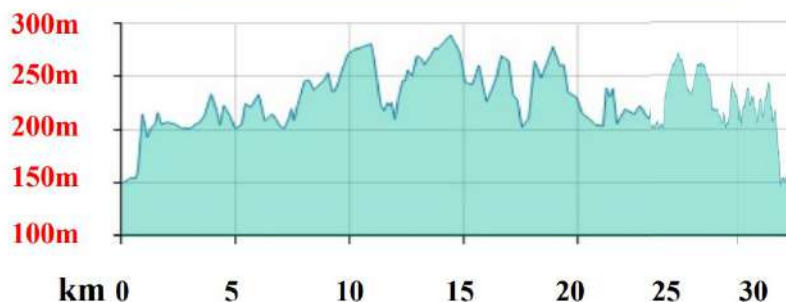
Niveau de difficulté : 3,5/5





Circuit de 33 km

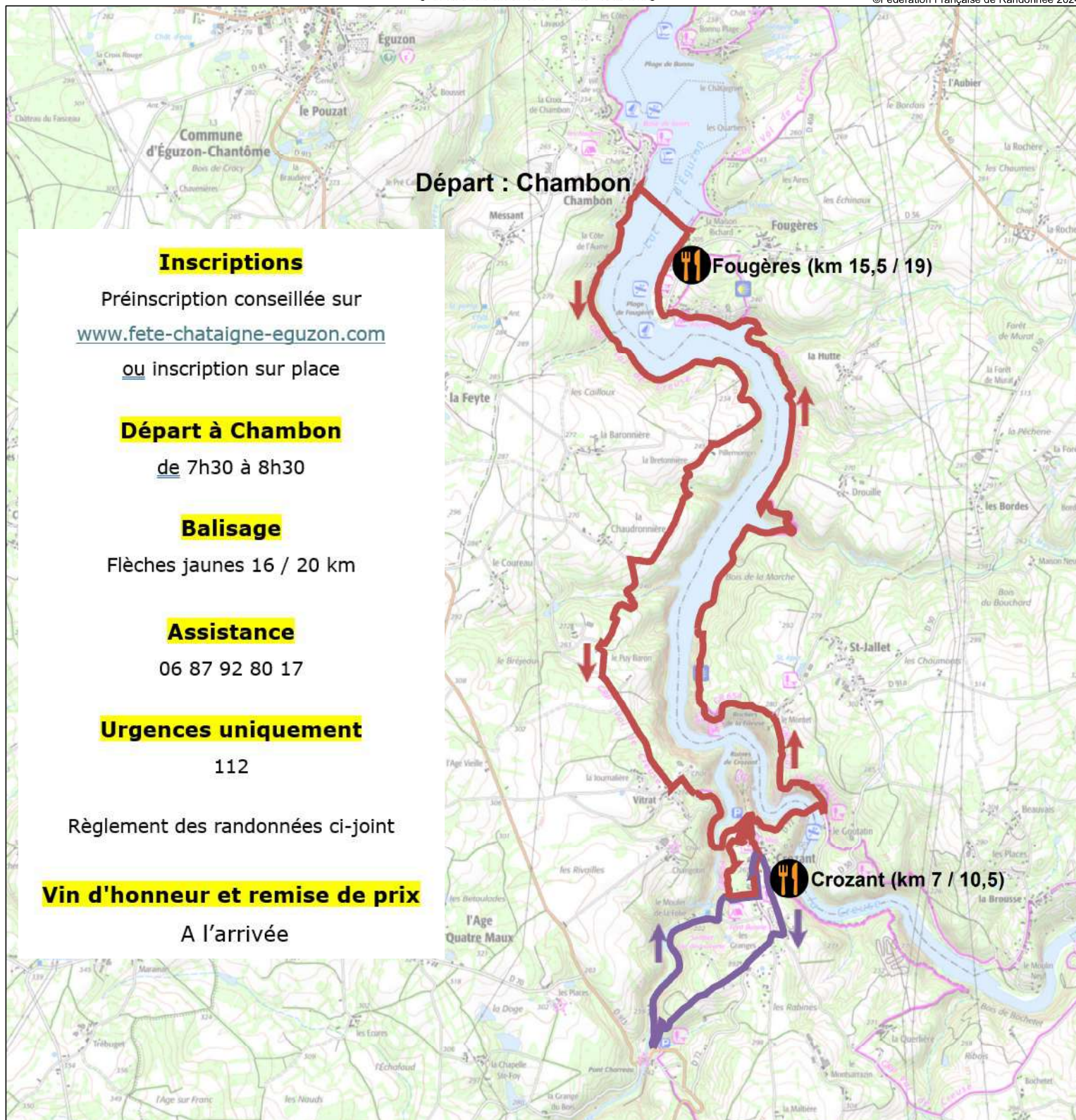
Dénivelé positif : 1008 m

Niveau de difficulté : 4/5





Demi-tour Sud : 16 km 
 (variante 20 km) 



Inscriptions

Préinscription conseillée sur
www.fete-chataigne-eguzon.com
 ou inscription sur place

Départ à Chambon

de 7h30 à 8h30

Balisage

Flèches jaunes 16 / 20 km

Assistance

06 87 92 80 17

Urgences uniquement

112

Règlement des randonnées ci-joint

Vin d'honneur et remise de prix

A l'arrivée

Circuit 16 km

Dénivelé positif : 540 m Niveau de difficulté : 2,5/5

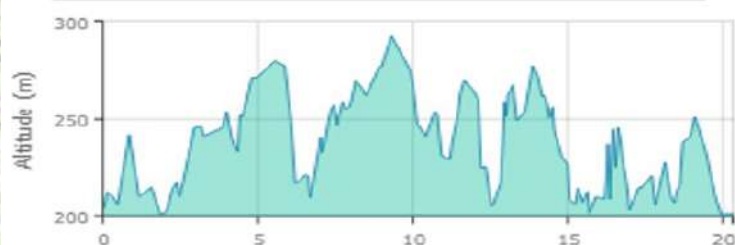
PROFIL ALTIMÉTRIQUE



Variante 20 km

Dénivelé positif : 625 m Niveau de difficulté : 3/5

PROFIL ALTIMÉTRIQUE





Demi-tour Nord : 14 km

©Fédération Française de Randonnée 2024

